



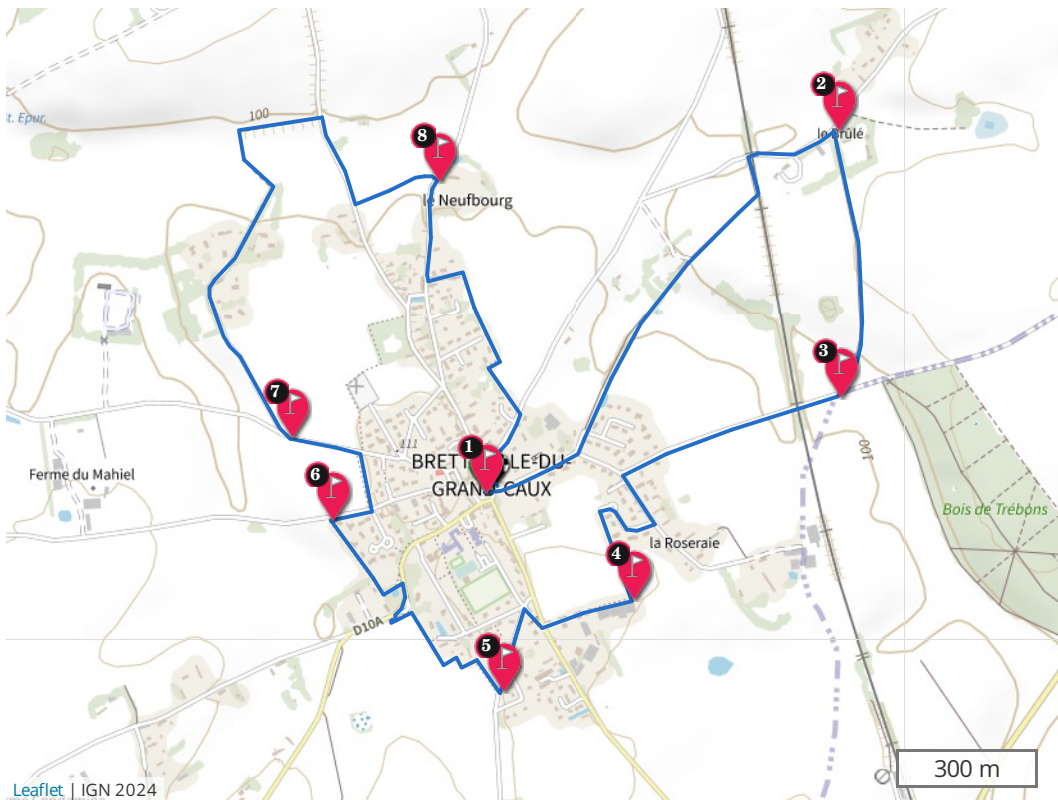
# RUNNING TERRE DES JEUX 2024 À BRETTEVILLE-DU-GRAND-CAUX

 | THÉMATIQUE : Campagne

## DESCRIPTION

Un parcours de running au cœur de Bretteville-du-Grand-Caux pour maintenir sa forme pour les Jeux Olympiques 2024.

## EN IMAGE(S)



Leaflet | IGN 2024

**PUBLIÉ PAR** Tourisme en Campagne de Caux







**DÉPART** Bretteville-du-Grand-Caux

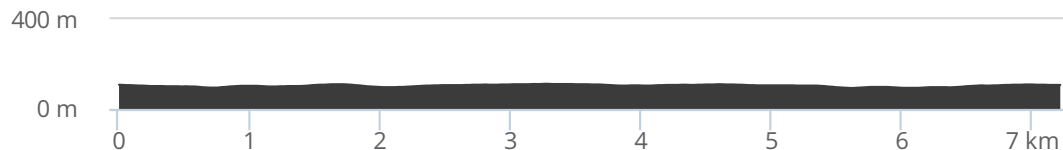
**DISTANCE** 7,3 km

**TYPE(S) PARCOURS**  Boucle

**RUNNING / COURSE À PIED** 40h00 - Très facile

**RANDO PÉDESTRE** 01h45 - Facile

**ALTITUDE**  
 112 m  62 m  
 93 m  -63 m



   
Embarquez ce parcours sur votre mobile

Impression générée par l'Institut national de l'information géographique et forestière le 16 novembre 2024.

Cet itinéraire est fourni à titre informatif. L'IGN ne certifie pas la fiabilité des informations contenues dans les textes, cartes ou photos de cet itinéraire. Nous vous conseillons de vérifier ces informations avant votre voyage. N'hésitez pas à nous contacter ou à contacter l'auteur pour en savoir plus. Pour plus d'informations sur les données publiées sur ce site, reportez-vous aux Conditions Générales d'Utilisations du site [ignrando.fr](http://ignrando.fr).

1

## INFO PARCOURS 1

KM 0,0  
ALTITUDE 109 m

LATITUDE 49.6637  
LONGITUDE 0.392365

76110 Bretteville-du-Grand-Caux



### PARKING PLACE DE L'ÉGLISE

Passer devant la boucherie, prendre la route d'Annouville. Au mini rond-point, prendre à gauche et continuer tout droit sur le chemin en herbe. Le suivre jusqu'à être en contrebas de la voie ferrée et poursuivre à gauche jusqu'à rejoindre la route. Tourner à droite, passer sous le pont de chemin de fer et continuer pour atteindre les talus plantés typiquement cauchois. Parvenir au carrefour du hameau du Brûlé.

2

## INFO PARCOURS 2

KM 1,3  
ALTITUDE 102 m

LATITUDE 49.6716  
LONGITUDE 0.404113

76110 Bretteville-du-Grand-Caux



### LE BRÛLÉ

Obliquer à droite dans le chemin et poursuivre jusqu'à rejoindre une route.

3

## INFO PARCOURS 3

KM 2,0  
ALTITUDE 97 m

LATITUDE 49.6658  
LONGITUDE 0.404225

76110 Bretteville-du-Grand-Caux



### CARREFOUR ROUTE

Tourner à droite pour retourner vers Bretteville. Repasser sous le chemin de fer. À l'intersection, tourner à gauche pour rejoindre la Roseraie, puis à droite au niveau du ralentisseur et entrer dans le lotissement. Aller jusqu'à la mare, tourner à gauche, puis à nouveau à gauche pour contourner la dernière maison. Prolonger tout droit entre les maisons et le champ.

4

## INFO PARCOURS 4

KM 3,0  
ALTITUDE 110 m

LATITUDE 49.6614  
LONGITUDE 0.397317

76110 Bretteville-du-Grand-Caux



### BÂTIMENT AGRICOLE

Arrivé au bâtiment agricole, tourner à droite et longer la ferme jusqu'à la route. Traverser et prendre le chemin bitumé à droite. Ensuite, tourner à gauche Route de Chaumont, parvenir à la dernière maison.

5

## INFO PARCOURS 5

KM 3,5  
ALTITUDE 110 m

LATITUDE 49.6594  
LONGITUDE 0.392876

76110 Bretteville-du-Grand-Caux



### CARREFOUR DERNIÈRE MAISON

Partir à droite pour traverser la parcelle plantée d'arbres. Tout au bout, tourner à gauche pour emprunter le chemin ombragé qui zigzague le long des maisons jusqu'à rejoindre la route départementale. Longer la route sous l'allée d'arbres pour arriver au niveau de la route. Traverser et remonter à droite la route en tenant votre gauche pour rejoindre rapidement le trottoir. Remonter le trottoir jusqu'à l'entrée à gauche du petit parc boisé. Dépasser la mare puis tourner à droite en prenant le chemin entre les maisons. Arriver au croisement avec la route.

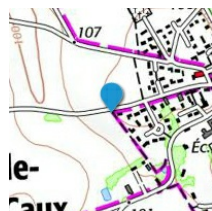
6

## INFO PARCOURS 6

KM 4,2  
ALTITUDE 107 m

LATITUDE 49.6631  
LONGITUDE 0.387208

76110 Bretteville-du-Grand-Caux



### CARREFOUR ROUTE

Tourner à droite, puis à gauche dans la parcelle enherbée juste avant les maisons. À la route, prendre à gauche pour rejoindre le carrefour de la Rue de la Mare du Moulin.

7

## INFO PARCOURS 7

**KM** 4,6  
**ALTITUDE** 106 m

**LATITUDE** 49.6649  
**LONGITUDE** 0.385835

76110 Bretteville-du-Grand-Caux



### RUE DE LA MARE DU MOULIN

La prendre à droite, continuer sur le chemin jusqu'à retrouver la route. Tourner à droite puis à gauche dans le chemin en herbe. Rejoindre le hameau du Neufbourg.

8

## INFO PARCOURS 8

**KM** 6,1  
**ALTITUDE** 96 m

**LATITUDE** 49.6705  
**LONGITUDE** 0.390793

76110 Bretteville-du-Grand-Caux



### LE NEUFBOURG

Tourner à droite, puis à la première à gauche. Au bout du lotissement, bifurquer à droite pour prendre la chemin en herbe et le suivre jusqu'à rejoindre la route. Tourner alors à droite pour rejoindre la place de l'église.