

# CIRCUIT PETIT PATRIMOINE

 | THÉMATIQUE : Campagne



## DESCRIPTION

Ouvrez l'oeil ! Au-delà des typiques clos-masures qui marquent le paysage, le plateau cauchois regorge d'édifices insolites, de maisons anciennes, de manoirs multi-centenaires, ... Ainsi au détour d'un chemin peut-on « tomber » sur un four à lin, une porterie, un calvaire ou un colombier. Ouvrez les yeux donc ! Ce circuit vous propose de découvrir le petit patrimoine de notre joli territoire. Suivre le balisage rose.

## EN IMAGE(S)



**PUBLIÉ PAR** Tourisme en Campagne de Caux 

**DÉPART** Gonfreville-Caillot

**DISTANCE** 11,3 km

**TYPE(S) PARCOURS**  Boucle

**RANDO**

**PÉDESTRE** 02h45 - **Moyen**

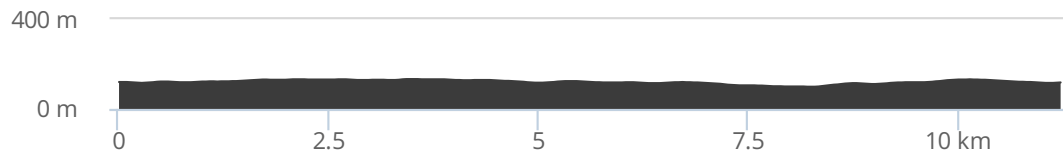
**RUNNING /**

**COURSE À PIED** 01h15 - **Moyen**

**ALTITUDE**

 133 m  82 m

 99 m  -82 m



Embarquez ce parcours sur votre mobile

Impression générée par l'Institut national de l'information géographique et forestière le 16 novembre 2024.

Cet itinéraire est fourni à titre informatif. L'IGN ne certifie pas la fiabilité des informations contenues dans les textes, cartes ou photos de cet itinéraire. Nous vous conseillons de vérifier ces informations avant votre voyage. N'hésitez pas à nous contacter ou à contacter l'auteur pour en savoir plus. Pour plus d'informations sur les données publiées sur ce site, reportez-vous aux Conditions Générales d'Utilisations du site ignrando.fr.

1

## INFO PARCOURS 1

KM 0,0  
ALTIITUDE 120 m

LATITUDE 49.6521  
LONGITUDE 0.435636

### INFO DÉPART

DÉPART : Parking du centre-bourg GPS 49.651610 / 0.435682  
Depuis le départ, prendre la route « chemin de la Ferme Fleury » qui longe les terrains de tennis. Au bout de 300m, prendre à droite le chemin empierré, puis en herbe, qui zigzague le long des champs. Au croisement avec la route, continuer tout droit sur la route. Quand celle-ci aboutit à l'entrée d'une ferme, prendre à droite et continuer jusqu'à croiser une autre route. Tourner alors à droite.





## POINT(S) D'INTÉRÊT

KM 3,2  
ALTIITUDE 123 m

LATITUDE 49.6549  
LONGITUDE 0.465417

A

**AU COEUR DU LIN**   
Gîte/chambre d'hôtes



2

## INFO PARCOURS 2

KM 2,2  
ALTIITUDE 131 m

LATITUDE 49.6572  
LONGITUDE 0.454424

76110 Angerville-Bailleul

### INFO DIRECTION 2

A la patte-d'oise, tenir la gauche, route du chemin des froidures. Au carrefour suivant, continuer tout droit.  
Après avoir longé les maisons, tourner à droite pour prendre le chemin en herbe. Il tourne ensuite à gauche. Puis au croisement deux chemins, ne pas continuer tout droit par le chemin qui rejoint la route, mais tourner à droite.  
Quand celui-ci rejoint à son tour la route, continuer tout droit route de Roumare. Poursuivre sur cette route sur près d'1 km.




## POINT(S) D'INTÉRÊT

KM 7,8  
ALTIITUDE 119 m

LATITUDE 49.6535  
LONGITUDE 0.41827

76110 Grainville-Ymauville

B

**LE CHÂTEAU BLANC**   
Château



Il s'agit du château où vécut l'écrivain Guy de Maupassant de 1854 à 1859 et où naquit son frère Hervé. Il fut aussi, de 1964 à 2009, la résidence d'Édouard de Lobkowitz et de son épouse, née Françoise Marie de Bourbon-Parme. Le Château Blanc a largement inspiré Guy de Maupassant dans son premier roman Une vie. Un blockhaus, vestige de la Seconde Guerre mondiale, se trouve dans le parc. Ce château a été le lieu de réunions diplomatiques entre 1984 et 1994 entre les représentants des pays des blocs de l'est et de l'ouest.

3

## INFO PARCOURS 3

KM 4,3  
ALTITUDE 129 m

LATITUDE 49.6455  
LONGITUDE 0.446805

76110 Vattetot-sous-Beaumont



### INFO DIRECTION 3

A l'intersection avec la route du Vieux Moulin, prendre tout droit l'impasse d'Houppeville. Elle se poursuit en chemin en herbe puis à nouveau en route. Quand elle arrive à un carrefour prendre à droite.



## POINT(S) D'INTÉRÊT

KM 9,1  
ALTITUDE 114 m

LATITUDE 49.6619  
LONGITUDE 0.415309

76110 Grainville-Ymauville



### LE CHÂTEAU DE TRÉBONS



Château

Fief des comtes des Mares de Trébons, sans interruption pendant 400 ans (jusqu'en 1902), reconstruit en 1767 sur les plans de l'architecte Joseph-Abel Couture, dernier intendant des Bâtiments Royaux de l'Ancien Régime, il s'agit d'une grande demeure de style classique. Entièrement construite en pierre blanche, a vécu une restauration complète, sous la direction de Pierre Bortolussi, architecte en chef des Monuments historiques, après un incendie survenu le 13 décembre 2008. Il est depuis Monuments Historiques. Propriété privée.

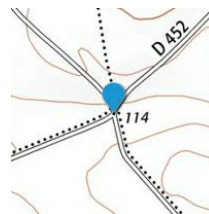
4

## INFO PARCOURS 4

KM 6,3  
ALTITUDE 115 m

LATITUDE 49.6438  
LONGITUDE 0.427591

76110 Gonfreville-CAillot



### INFO DIRECTION 4

Au carrefour avec la route du Rouvray / route de Bréauté, prendre tout droit direction Grainville-Ymauville (route du Chêne). Après 1,5km, au Stop, traverser et emprunter à gauche le chemin sécurisé longeant la route. Le descendre jusqu'à l'arrêt de bus puis tourner à droite pour longer la noue par le chemin en herbe. Au bout du chemin, vous voilà au centre de Grainville-Ymauville.

5

## INFO PARCOURS 5

KM 8,6  
ALTITUDE 117 m

LATITUDE 49.6573  
LONGITUDE 0.415833

76110 Grainville-Ymauville



### INFO DIRECTION 5

Se diriger alors vers l'église et la dépasser. A la sortie du village, au croisement, prendre tout droit la rue du Bocage. Après 250m tourner à droite pour prendre le chemin en herbe. Il zigzague dans les champs jusqu'à rejoindre le chemin de la Ferme Fleury. Remonter cette route jusqu'à rejoindre le parking du départ.