


CIRCUIT DES HAMEAUX


 | THÉMATIQUE : Campagne



DESCRIPTION

La Mare aux Chats, la Vallée de la Misère, le Piscat, le Maucomble ... Écrainville est un village constitué de nombreux hameaux. Cette randonnée propose de passer de hameaux en hameaux, tout en profitant des clos-masures et des talus plantés typiquement cachois. Ouvrez l'œil, à l'automne, ceux d'Écrainville ont la réputation de se couvrir de champignons. Suivre le balisage rose.

EN IMAGE(S)







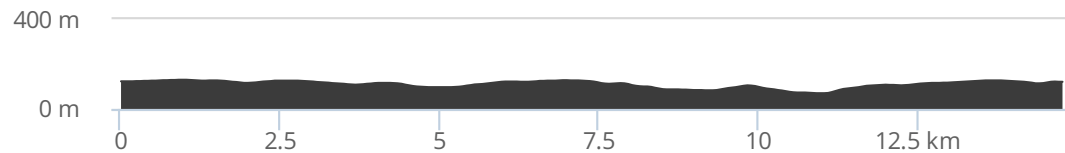
PUBLIÉ PAR Tourisme en Campagne de Caux 

DÉPART Écrainville
DISTANCE 14,9 km

TYPE(S) PARCOURS  Boucle

RANDO
PÉDESTRE 03h45 - **Moyen**
RUNNING /
COURSE À PIED 01h40 - **Moyen**

ALTITUDE
 130 m  151 m
 70 m  -153 m



 
Embarquez ce parcours sur votre mobile

Impression générée par l'Institut national de l'information géographique et forestière le 16 novembre 2024.

Cet itinéraire est fourni à titre informatif. L'IGN ne certifie pas la fiabilité des informations contenues dans les textes, cartes ou photos de cet itinéraire. Nous vous conseillons de vérifier ces informations avant votre voyage. N'hésitez pas à nous contacter ou à contacter l'auteur pour en savoir plus. Pour plus d'informations sur les données publiées sur ce site, reportez-vous aux Conditions Générales d'Utilisations du site ignrando.fr.

1

INFO PARCOURS 1

KM 0,0
ALTITUDE 123 m

LATITUDE 49.6498
LONGITUDE 0.324909

76110 Écrainville



INFO DÉPART

DÉPART : Parking en face de la Mairie GPS 49.649655 / 0.324839
Longer l'église et continuer tout droit. A la seconde intersection, traverser pour tourner à gauche, direction Saussezemare-en-Caux. Marcher sur 900m jusqu'à arriver à la ferme Malo. Tourner à droite pour prendre le chemin en herbe. Continuer tout droit sur 1,5km en retrouvant la route (Basse rue de Crétot). A l'intersection, prendre à droite (rue de la Ferme Seigneurey).



POINT(S) D'INTÉRÊT

KM 10,0
ALTITUDE 96 m

LATITUDE 49.6541
LONGITUDE 0.290952



A

CLOS CÉLESTE, CAMPAGNE D'ETRETAT

Gîte/chambre d'hôtes



KM 0,1
ALTITUDE 124 m

LATITUDE 49.6496
LONGITUDE 0.326075

76110 Écrainville



B

LE GÎTE DES COQUINS

Gîte/chambre d'hôtes



A 10 km d'Étretat et de Fécamp, maison normande en briques et silex, mitoyenne à un commerce en centre bourg à proximité de l'église et de la maison des propriétaires. Jardin clos de 400 m². Accès au tennis communal.

Gites pour 8 personnes, possibilité pour 9 personnes. Rez-de-chaussée : Pièce de vie avec - cuisine ouverte équipée (gazinière 4 feux, réfrigérateur avec compartiment congélateur, lave-vaisselle, micro-ondes), - salle à manger / salon avec TV, - chaufferie (lave-linge), - 1 chambre (1 lit 2 personnes 140x190cm), - salle d'eau, - wc séparé. A l'étage : - 2 chambres (1 lit 2 personnes 140x190cm), - 1 chambre (1 lit 2 personnes 140x190cm, 1 lit 1 personne 90x190cm), - salle d'eau avec wc. Equipement bébé : table à langer, 2 lits parapluie, chaise haute
Extérieur : parking, terrasse, barbecue, transats, table de ping-pong, panier de basket.

2

INFO PARCOURS 2

KM 3,5
ALTITUDE 109 m

LATITUDE 49.6479
LONGITUDE 0.345117

76110 Goderville



INFO DIRECTION 2

A l'intersection avec la Départementale continuer tout droit. A l'intersection suivante, tourner à droite route de la Veslière. Après quelques mètres, quand la route tourne à gauche, continuer tout droit pour rejoindre le chemin en herbe. A l'entrée du camping, tourner à gauche, puis à l'intersection suivante prendre à droite (route du Neufbourg). Au croisement avec la départementale, continuer tout droit (rue Saint-Nicolas).

3

INFO PARCOURS 3

KM 6,8
ALTITUDE 130 m

LATITUDE 49.6355
LONGITUDE 0.314456

76110 Écrainville



INFO DIRECTION 3

Après 600m, tourner à droite sur le chemin de Diane et continuer sur 1,4 km jusqu'à rejoindre la route départementale. Traverser prudemment et aller tout droit pour prendre le chemin en herbe. Au bout du chemin, prendre à droite. Continuer sur la route jusqu'à la patte-d'oe. Prendre alors à gauche (rue de la vallée de la Misère). Continuer sur 500m. Au niveau du 445 de la rue, tourner à gauche pour rejoindre le chemin en herbe. Puis en rejoignant la route, tourner à droite (rue des Partages).

4

INFO PARCOURS 4

KM 10,3
ALTITUDE 76 m

LATITUDE 49.6572
LONGITUDE 0.2947

76110 Écrainville



INFO DIRECTION 4

Après 700m, tourner à gauche pour retrouver la rue de la vallée de la Misère. Puis à la patte-d'oe, prendre à droite rue du Maucomble. A carrefour suivant, tourner à droite, en continuant rue du Maucomble.



POINT(S) D'INTÉRÊT

KM 8,6
ALTITUDE 89 m

LATITUDE 49.6495
LONGITUDE 0.307697

76110 Écrainville



AUBERGE DU VAL MIELLÉ

Lieu historique

L'actuelle rue Charles Le Borgne était autrefois le chemin vicinal qui reliait Le Havre à Fécamp. Au croisement avec la rue de la vallée de misère une auberge s'était installée au 17e siècle. Les voyageurs en diligence y faisaient une halte. Cette halte permettait de remplacer les chevaux. Il subsiste un bâtiment au carrefour qui était une écurie pour les chevaux de remplacement.



POINT(S) D'INTÉRÊT

KM 12,1
ALTITUDE 109 m

LATITUDE 49,6539
LONGITUDE 0.304386

76110 Écrainville



COLOMBIER DU MAUCOMBLE



Gîte/chambre d'hôtes

Maucomble était un domaine seigneurial. La famille Cavelier habitait le manoir du domaine au 15^e siècle. Les Cavelier de Cuverville et les Cavelier de Maucomble avaient des origines communes. Le manoir a aujourd'hui disparu, il ne subsiste que le colombier construit au 16^e siècle. Il a été restauré il y a quelques années. C'est maintenant un meublé de tourisme.

Sous l'Ancien Régime, Écrainville est divisé en 2 fiefs principaux : Tainnemare et Écrainville. Ce dernier est entouré de 3 fiefs plus petits. Ces trois domaines forment des entités spécifiques.

Le premier, celui du Piscat est mal connu. Il est attesté dès le XIII^e siècle et appartient alors à un certain Roger de Pissecat avant de passer dans la mouvance de l'abbaye du Valasse. Il constitue, au XVI^e siècle, un ensemble très particulier puisqu'il ne relève pas de la paroisse d'Écrainville. Les religieux du Valasse l'administrent directement et les sacrements y sont donnés par le chapelain de Fongueusemare.

Le second domaine, celui de Maucomble, appartient à la famille Cavelier dont le premier membre connu, résidant dans la paroisse à la fin du XV^e siècle, est Jean Cavelier. Son petit-fils, Antoine, porte, au XVI^e siècle, le titre de seigneur de Maucomble, qualité encore déclinée à la fin du XVIII^e siècle par Jean Barthélemy Cavelier. Cette famille noble possède de nombreux domaines dans le Pays de Caux et elle vit à Écrainville dans le manoir de Maucomble. Il a aujourd'hui disparu et il n'en subsiste plus que le colombier du XVI^e siècle.

5

INFO PARCOURS 5

KM 12,6
ALTITUDE 117 m

LATITUDE 49,6532
LONGITUDE 0.31108

76110 Écrainville



INFO DIRECTION 5

Au carrefour en étoile à 5 branches, prendre la deuxième à gauche, impasse de la Ferme Morel. Au bout de la route, continuer sur le chemin en herbe jusqu'à rejoindre la route. A l'intersection tourner à droite, puis à nouveau à droite, rue de la Mare aux Chats. A l'intersection suivante, prendre à gauche, la rue du Cantelou. Au bout de la rue, continuer tout droit sur le chemin en herbe entre les arbres et les maisons. Au bout du chemin, prendre en face, légèrement à gauche, le chemin en herbe. Le suivre jusqu'à rejoindre la mairie.



POINT(S) D'INTÉRÊT

KM 14,4
ALTITUDE 120 m

LATITUDE 49,651
LONGITUDE 0.318492
76110 Écrainville



E LE CHÂTEAU DU BAILLIAGE

Château

Cette vaste demeure du début du 19e siècle était la résidence d'été de la famille des armateurs Fécampois Le Borgne, une des plus anciennes familles liées à la grande pêche. On trouve deux ancres marines à l'entrée de l'allée. Elles proviennent du St Antoine de Padoue l'un des derniers voiliers de la compagnie. Le domaine est privé et non visitable.

Au XIXème siècle, Écrainville n'échappe pas aux tourments extérieurs. La nouvelle de la défaite de Sedan, le 2 septembre 1870, engendre un réflexe d'union et de défense. Les membres du Conseil Municipal votent ainsi, le 22 octobre suivant, les fonds nécessaires à l'armement d'une garde nationale de 33 hommes. Ils n'ont pas à combattre mais la commune partage les charges d'occupation en se pliant aux ordres de réquisition des Prussiens à partir du mois de décembre. Ils n'engendrent toutefois pas de trop lourdes charges et la vie quotidienne reprend son cours.

Ce calme explique le choix de riches familles de venir vivre à la campagne, et notamment à Écrainville. La famille de Pardieu fait ainsi construire un nouveau château à proximité de l'ancienne résidence des Seigneurs d'Écrainville. Cette splendide demeure de style Louis XIII est édifée vers 1888 et demeure dans les mains de la même famille jusqu'au lendemain de la Seconde Guerre mondiale. Le château répond, durant quelques années, au nom de château de Diane, en hommage à son propriétaire avant qu'il ne soit à nouveau mis en vente à la fin du XXe siècle.

KM 19,4
ALTITUDE 78 m

LATITUDE 49.6572
LONGITUDE 0.294811

76110 Écrainville



F LE BEAUPRÉ

Gîte/chambre d'hôtes

A 10km d'Étretat, Beupré est une typique longère normande en colombages et silex édifée en 1737 exposée plein sud. Au RDC : beau salon avec cheminée d'époque, grande salle à manger avec sa table de ferme, cuisine équipée avec grand four et lave-vaisselle, salle d'eau, WC indépendant. Accès Internet
Au 1er étage : chambre parentale et son petit salon, grande chambre avec un lit double et deux lits simples.
Grand jardin avec barbecue et terrasse, chemin de randonnée au départ du gîte, centre équestre à 400m, piscine chauffée et bowling à 2,5km. Commerces et services à 2,5km, accrobranches à 5km. Beupré accueille nos amis les chiens.

KM 21,1
ALTITUDE 101 m

LATITUDE 49.6494
LONGITUDE 0.310857

76110 Écrainville



G LA CABANE PERCHÉE DU TRAPPEUR

Hébergements divers

A 20 minutes de Fécamp et Étretat, petite parenthèse dans notre cabane du trappeur. Dépaysement assuré dans cet hébergement insolite à la décoration originale. perchée sur ses pilotis, elle vous accueillera dans un endroit calme et reposant. Demie-salle de bain et toilettes sèche. Chemins de randonnée à proximité. Le matin, probable visite des chevreuils et sangliers à 50m de la cabane. Possibilité de petits-déjeuners à la demande.

KM 29,0
ALTITUDE 120 m

LATITUDE 49.6546
LONGITUDE 0.325075

76110 Écrainville



H LES GÎTES DE MME AUBER

Camping


Plusieurs gîtes et emplacements de caravanning dans une très belle propriété au cœur de la campagne cauchoise.

KM 29,7
ALTITUDE 124 m

LATITUDE 49.6498
LONGITUDE 0.32573

76110 Écrainville



I **ROUTE 76** 
Restaurants / Brasserie


Crêpes et burgers dans une ambiance chère aux motards.

KM 29,7
ALTITUDE 121 m

LATITUDE 49.6497
LONGITUDE 0.323507

76110 Écrainville



J **MANOIR PRESBYTÉRAL D'ECRAINVILLE** 
Monument & architecture


Manoir du XVIIème siècle typique de l'architecture des manoirs de la côte : un rez-de-chaussée en silex noirs et un étage en pan de bois. Acheté par la commune, il accueillera la mairie en 2024.

KM 29,7
ALTITUDE 125 m

LATITUDE 49.6494
LONGITUDE 0.325285

76110 Écrainville



K **EGLISE SAINT-DENIS** 
Eglise. Abbaye. monastère

L'église date du XIème et XIIème siècles. Elle est construite en pierre blanche, silex et brique. La nef a été transformée au XVIème siècle. La clocher a été reconstruit à la fin du XVIIème siècle et le chœur en grande partie au XVIIIème siècle. Généralement ouverte, n'hésitez pas à faire la visite de l'intérieur pour admirer les vitraux ainsi que les chapiteaux romans.

KM 29,7
ALTITUDE 123 m

LATITUDE 49.6495
LONGITUDE 0.324442

76110 Écrainville



L **TABLE DE PIQUE NIQUE** 
Autre

KM 22,2
ALTITUDE 108 m

LATITUDE 49.6407
LONGITUDE 0.317986

76110 Écrainville



M **CHÂTEAU DE DIANE**  
Château

Ce château du XIXème siècle est en brique et pierre. Il a été entièrement reconstruit au XIXème siècle. Il possède un plan typique du XVIIème siècle : un grand corps principal flanqué de 2 pavillons en saillie. Un colombier richement décoré de pierre et brique est implanté dans la cour du château.

Il a appartenu à la fin du XXème siècle à une esthéticienne prénommée Diane de la Hève. Il est devenu le château de Diane dans le langage des Ecrainvillais.

Le château n'est malheureusement pas visible depuis le chemin. C'est un domaine privé non-visitable mais vous pouvez résider dans le gîte "la maison du mousquetaire".

KM 27,7
ALTITUDE 122 m

LATITUDE 49.6553
LONGITUDE 0.346361

76110 Goderville



N **HAMEAU DE CRÉTOT** 
Lieux de mémoire

Crétot était autrefois un village, rattaché à Goderville en 1824. Le hameau s'organisait d'un château à motte. Dans sa basse-cour le château comportait au nord-est de la motte une chapelle domestique, dédiée à sainte Hélène, qui fut dotée avant les dernières années du 13e siècle du titre paroissial. Il ne reste rien de cette église. Peu avant 1668 le propriétaire du fief de Crétot, Rodéric de Chalon, fit élever tout près de la motte un château qu'il dota d'un parc et d'une garenne. Ce château a lui aussi disparu.